

AGJENCIA
KOMBETARE
E ZONA
VE TË MBROJTURA

KONSULTIMET PUBLIKE

PËR SHPALLJEN E

PARKUT NATYROR

“PASHTRIK-MORINË”

19.07.2024

ora 10:00

Ministria e Turizmit dhe Mjedisit

24.07.2024

ora 11:00

Ish-Kopshti i vjetër, Bashkia Has

- I. **Zanafilla** e nisjes së procesit;
- II. **Vlerat e natyrës** dhe biodiversitetit të kësaj zone;
- III. **Procedura ligjore**;
- IV. **Hapat e ndërmarrë** deri tani;
- V. **Hapat e mëtejshëm.**

I. ZANAFILLA E NISJES SË PROCESIT



AGJENCIA
KOMBETARE
E ZONAVE
TE MBROJTURA


2014 -2016 Studime në kuadër të fazës së tretë të Programit të rimëkëmbjes së Rrëqebullit Ballkanik dhe brezit të Gjelbër Evropian

10 maj 2024 Mbledhja e Komitetit të Menaxhimit të zonave të mbrojtura të qarkut Kukës, Prefekti propozoi shpalljen e zonës Pashtrik-Morinë, si zonë e mbrojtur mjedisore, Kategoria IV, Park Natyror.


27 maj 2024 AdZM Kukës dërgon të dhënat dhe propozimin për shpalljen e kësaj zone.

15 korrik 2024 AKZM nisi punën për të kryer procedurat ligjore.

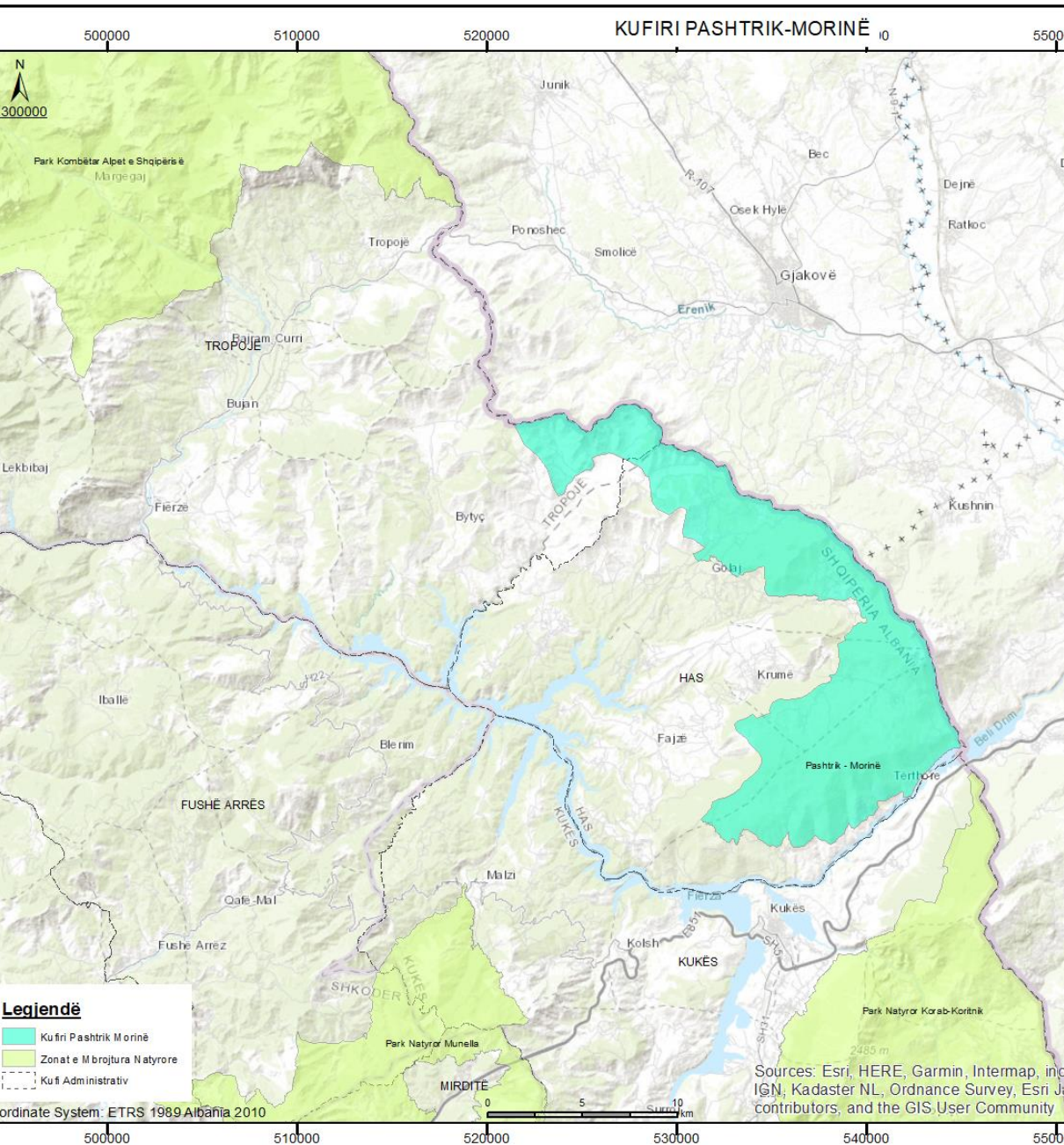
15 korrik 2024 Takimi i parë teknik me ministrinë përgjegjëse për: bujqësinë, rregullimin e territorit, trashëgiminë kulturore, ministrinë e brendshme, me organet e qeverisjes vendore, me institutet kërkimore-shkencore përkatëse dhe shoqërinë civile



II. VLERAT E NATYRËS DHE BIODIVERSITETIT




AGJENCIA
KOMBETARE
E ZONAVE
TE MBROJTURA




Lidh tre zona të rëndësishme ekologjike në Shqipëri siç janë:

1. Parku Kombëtar “Alpet e Shqipërisë”,
2. Parku Natyror “Munella”
3. Parku Natyror “Korab – Koritnik”.

- Pashtriku është një mal që gjendet në Kosovë dhe në Shqipëri.
- Përgjatë këtij mali kalon Lumi i Drinit të Bardhë në Kosovë.
- Pashtriku është i vendosur në verilindje të Shqipërisë, ndërsa fshati Krumë është i pozicionuar në krah të tij.
- Pjesa tjetër, pra një e treta e malit është në Kosovë dhe është e vendosur në pjesën jug-perëndimore të Kosovës, e cila është dhe park natyror.
- Kjo iniciativë është ndërmarrë që në vitin 2016 me idenë e shpalljes në të dy anët e kufirit si park natyror ndërkufitar.





Llojet kryesore të habitateve: habitatet kullosore, habitatit i pyjeve të ahut, habitatit i pyjeve të dushkut dhe fletorëve të tjerë si dhe habitatit shkëmbor dhe i sipërfaqeve me bimësi pyjore

Llojet kryesore të florës: lule feniksi serbe, panja e heldrahut, zambaku shqiptar, tulipani shqiptar, barë pezmi gjuhëz, qepa e bardhëme, aguliçja e vogël, klokëza lulemadhe, etj.

Llojet kryesore të faunës: mishngrënësit e mëdhenj (ariu i murrmë, ujku dhe rrëqebulli), lakuriqët e natës.



III. PROCEDURA LIGJORE



AGJENCIA
KOMBETARE
E ZONAVE
TE MBROJTURA

SIENATURAL

Ligji nr. 81/2017 “Për zonat e mbrojtura”, i ndryshuar, Neni 11: **Kriteret për shpalljen e një zone të mbrojtur**

- a) të ketë diversitet të lartë të llojeve dhe/ose të habitateve;
- b) të ketë dendësi të ulët të llojeve dhe/ose habitateve;
- c) të ketë përfaqësueshmëri;
- ç) të ketë minimumin kritik të madhësisë së ekosistemit;
- d) të ketë natyralitet, trashëgimi dhe integritet;
- dh) të ketë vlera shkencore;
- e) të karakterizohet nga prekshmëria ekologjike/ llojet e prekshme;
- ë) të karakterizohet nga papërsëritshmëria/llojet endemike;
- f) ka rrezikshmëri të lartë të kërcënohet nga ndërhyrjet e veprimtarive njerëzore;
- g) mund të ofrojë mundësi për ruajtjen e jetës së egër.



Procedura për shpalljen e një zone të mbrojtur mjedisore është si më poshtë:

a) Ministria përgjegjëse për zonat e mbrojtura mjedisore përgatit planin e shpalljes së zonave të mbrojtura.

b) Plani hartohet në bashkëpunim me ministrinë përgjegjëse për bujqësinë, ministrinë përgjegjëse për rregullimin e territorit, ministrinë përgjegjëse për turizmin dhe ministrinë përgjegjëse për trashëgiminë kulturore, me organet e qeverisjes vendore, me institutet kërkimore-shkencore përkatëse dhe shoqërinë civile.

c) Plani publikohet në faqen zyrtare të ministrisë përgjegjëse për zonat e mbrojtura dhe bashkisë përkatëse.

d) Brenda 1 muaji, vërejtje dhe sugjerime për planin,

e) Hartimi i projektvendimit dhe propozimi në Këshillin e Ministrave.

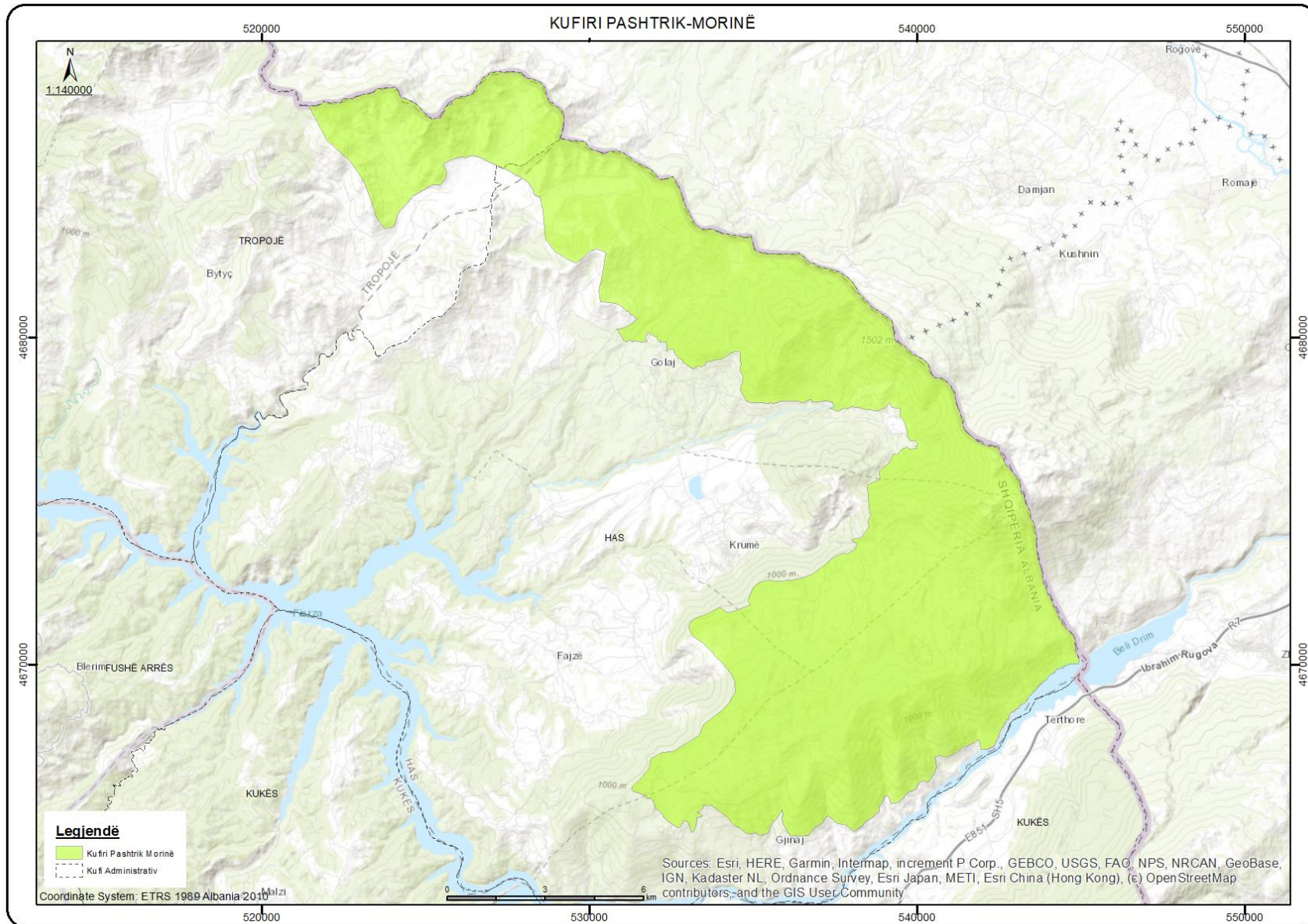
IV. HAPAT E NDËRMARRË DERI TANI



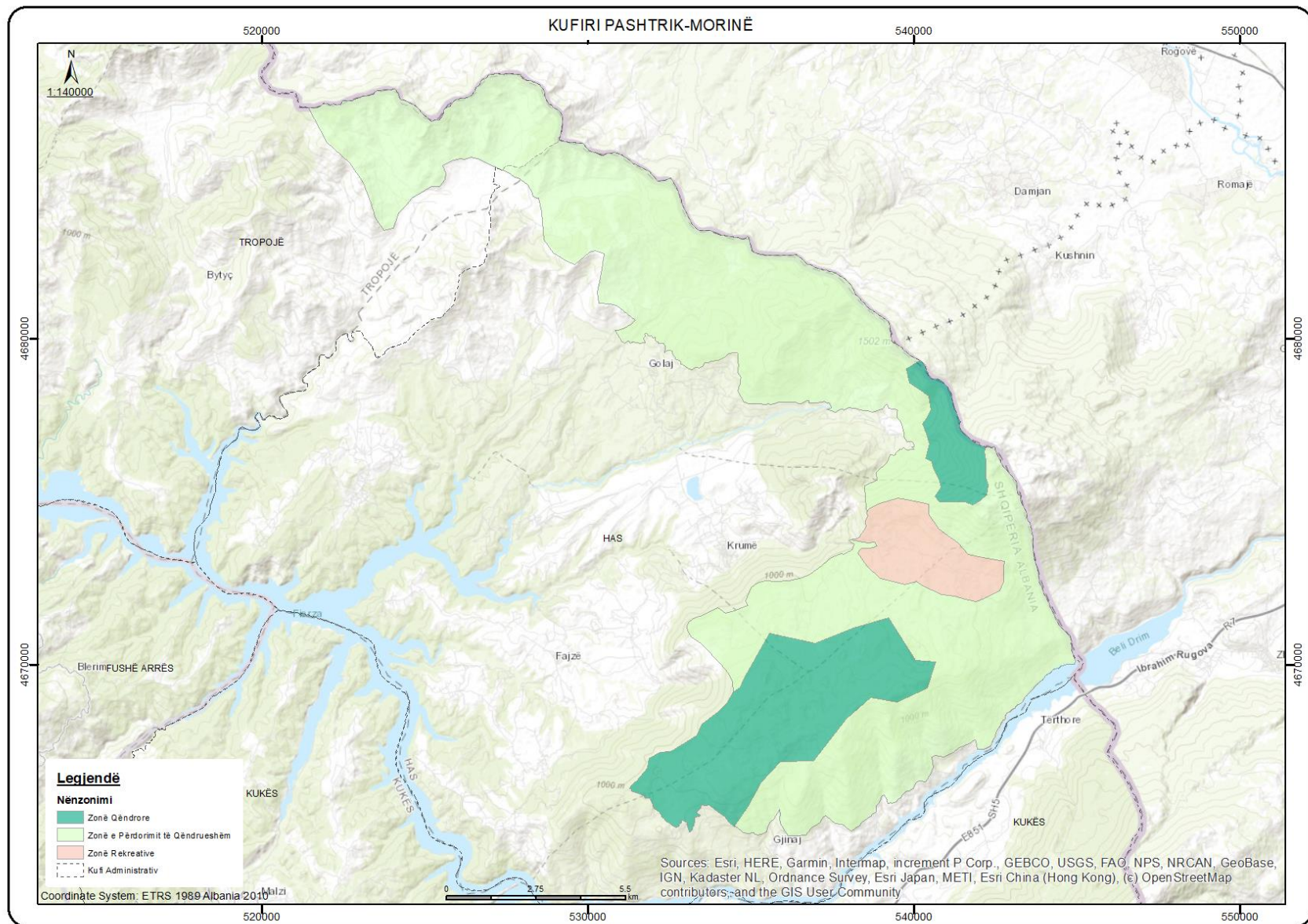
AGJENCIA
KOMBETARE
E ZONAVE
TE MBROJTURA

- Ka nisur puna për **hartimin e Planit të shpalljes** së zonës së mbrojtur;
- Po punohet për **përcaktimin e kufirit të jashtëm** të zonës së mbrojtur;
- Po punohet për **zonimin e brendshëm** të parkut;
- **Ftesë për bashkëpunim** ministrive relevante, institucioneve akademike dhe shkencore, shoqërisë civile
– takim 19.07.2024;
- **Konsultim publik** me institucionet vendore dhe komunitetin.

Harta e kufirit të propozuar



Harta e zonimit të propozuar



V. HAPAT E MËTEJSHËM



AGJENCIA
KOMBETARE
E ZONAVE
TE MBROJTURA

- **Përfundimi i hartimit të Planit** të shpalljes së zonës së mbrojtur;
- **Publikimi i planit** në faqet zyrtare të Ministrisë së Turizmit dhe Mjedisit dhe Bashkisë Has, nga data 22 korri – 21 gusht 2024;
- **Konsultimet me publikun** – 24.07.2024 – takimi i parë;
- **Bashkëpunim ndërkufitar** me Kosovën, meqenëse pjesa e tyre e mali të Pashtrikut është zonë e mbrojtur;
- Pas afatit 30 ditor **hartimi i projektvendimit** të shpalljes;
- **Miratimi i projektvendimit.**

AGJENCIA
KOMBETARE
E ZONAVE
TË MBROJTURA

FALEMINDERIT!

